



Başlıca Göstergeler

Resmi Adı	Bosna Hersek Cumhuriyeti
Nüfus	3.473.000 (Ekim 2022, IMF)
Dil	Boşnakça, Sırpça, Hırvatça
Yüzölçümü	51.209 km ²
Başkenti	Saraybosna
Başlıca Şehirler	Saraybosna, Banja Luka, Zenica, Tuzla, Mostar, Prijedor
Yönetim Biçimi	Federal Cumhuriyet
Devlet Başkanı	Boşnak, Hırvat ve Sırp üyesi olan 3'lü Cumhurbaşkanlığı Konseyi (Konsey üyeleri 8'er aylık dönemler itibariyle Konsey Başkanlığını sırayla devralmaktadır)
Para Birimi	Konvertible Mark (KM, BAM diye de geçmekte) Avro/KM=1.9 (sabit kur)



Coğrafi Konum

Bosna Hersek Avrupa kıtasının güney doğu, Balkan yarımadasının ise kuzey batı köşesinde yer almaktadır. Doğusunda Sırbistan, güney doğusunda Karadağ, kuzey ve batı yönlerinde Hırvatistan ile komşudur. Ülkenin Adriyatik Denizi'nde 20 km uzunluğunda bir sahil şeridi vardır. Ancak, bu sahil şeridi ticari liman olma özelliğine sahip değildir. Hırvatistan'ın uluslararası Ploče Limanı kiralanmış olup, Bosna Hersek liman ihtiyacını buradan karşılamaktadır.

Bosna Hersek'in %82'lik bölümünü Bosna, %12'lik bölümünü de Hersek oluşturur. Bosna Hersek Federasyonu ülkenin %51,48'ini, Sırp Cumhuriyeti ise %48,52'sini oluşturmaktadır.

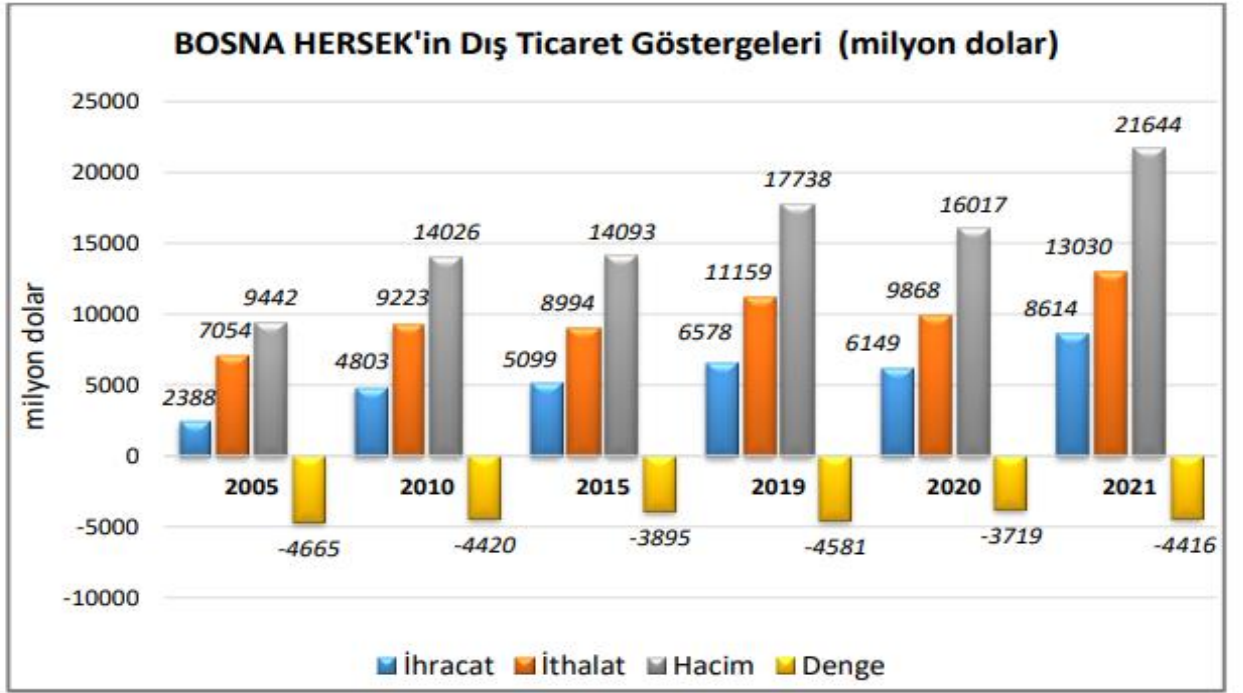
Temel Ekonomik Göstergeler

	2020	2021	2022*	2023*	2024*	2025*	2026*	2027*
GSYİH (Cari Fiyatlar milyar\$)	19,95	23,37	23,68	24,53	26,25	27,83	29,53	31,27
GSYİH Büyüme (Sabit Fiyatlar - %)	-3,1	7,5	2,5	2,0	3,0	3,0	3,0	3,0
Kişi Başına Düşen Milli Gelir (Cari Fiyatlar- \$)	5.721	6.712	6.818	7.082	7.598	8.078	8.593	9.128
Tüketici Fiyat Enflasyonu (ort,%)	-1,1	2	10,5	4,5	3,5	2,1	2,1	2,1
Cari İşlemler Dengesinin GSYİH'ya Oranı (%)	-3,8	-2,1	-4,3	-3,7	-3,6	-3,3	-3,3	-3,2
İşsizliğin Toplam İşgücüne Oranı (%)	15,9	17,4	17,3	17,2	17,2	17,1	17,1	17,1
Nüfus (milyon)	3,49	3,48	3,47	3,46	3,46	3,45	3,44	3,43
Devletin Genel Toplam Borçlanmasının GSYİH'ya Oranı (%)	36,5	35,4	31,8	29,3	27,9	27,1	27,8	28,4

Kaynak: IMF

*Tahmini veriler (Ekim 2022)

Ülkenin Dış Ticareti



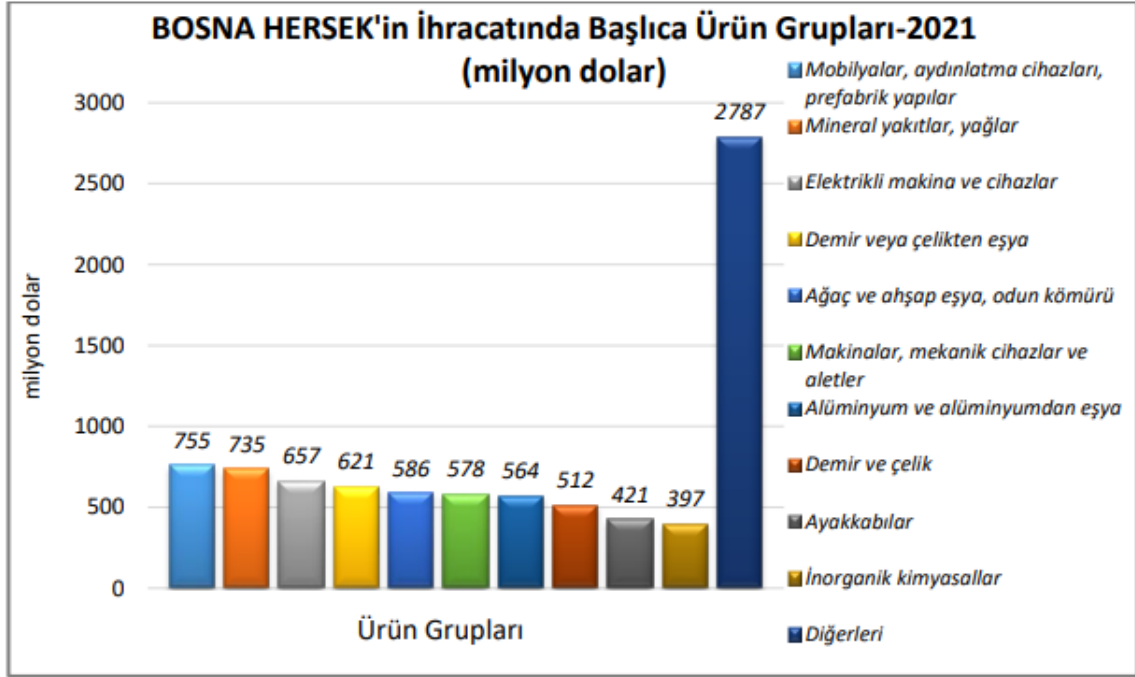
Kaynak: Trademap-www.trademap.org

Eski Yugoslavya ile pazar yakınlığı, tarihsel ve kültürel bağlar, zamanındaki sıkı ticari ve ekonomik ilişkilerin yansımaları ve lojistik avantajlardan dolayı Bosna Hersek'in dış ticaretinin büyük bölümü komşusu olan ülkeler ve AB ülkeleri ile gerçekleşmektedir. Söz konusu unsurlara ilaveten Avusturya'nın Bosna Hersek pazarına olan ilgisi ile Almanya ve İtalya'nın Balkanlar'a yönelik stratejileri çerçevesinde Bosna Hersek ile ticari ve ekonomik ilişkileri geliştirmek için yaptıkları çalışmalar ve kaynak ayırımlarının da önemli etkisi olduğu söylenebilir.

Bosna Hersek'in önemli ihraç kalemleri arasında temel metaller, mineral yağlar, mobilya, motorlu araçlar (büyük ölçüde montaj), metalden eşya, ağaç ve ağaç ürünleri, deri eşya, gıda ve içecek sayılabilir. İthalat kalemleri arasında ise gıda ve içecek, petrol ve kömür, kimyasallar, makine ve donanım ile motorlu araçlar bulunmaktadır.

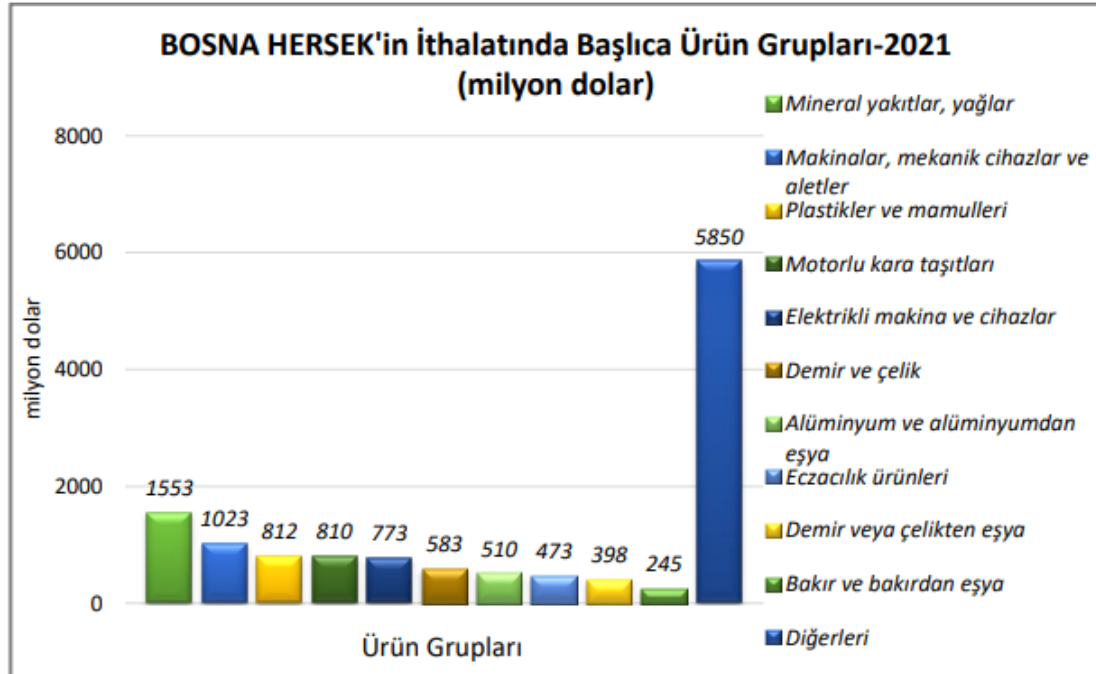
Başlıca Ürünlerle Dış Ticaret

İhracat



Kaynak:Trademap

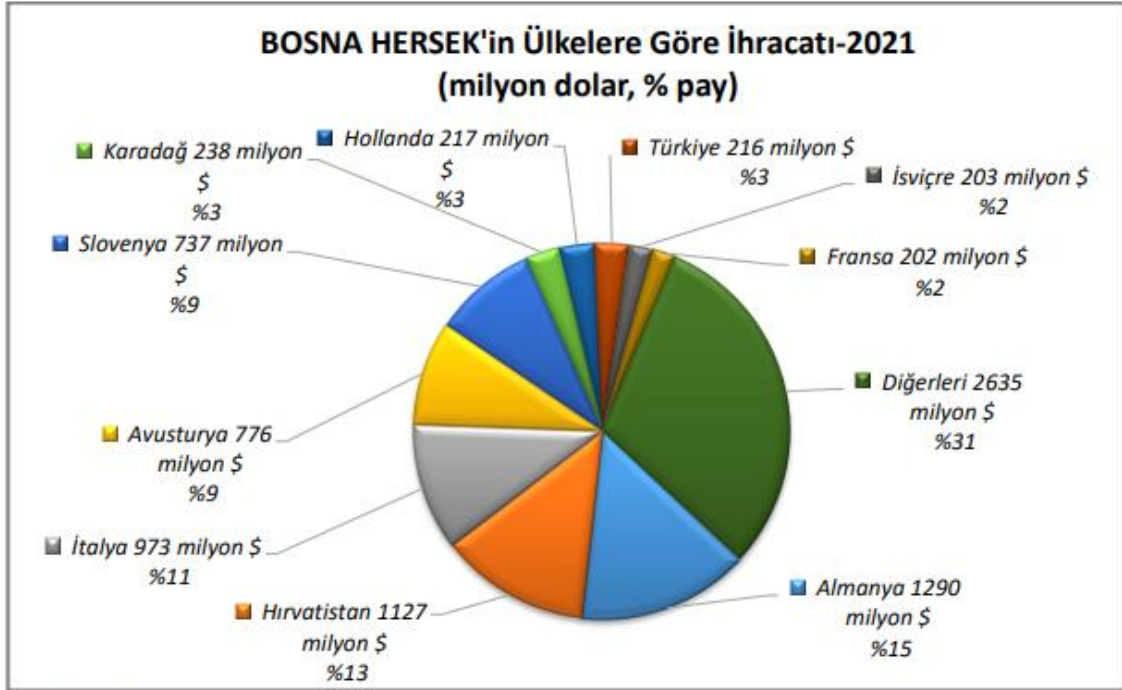
İthalat



Kaynak:Trademap

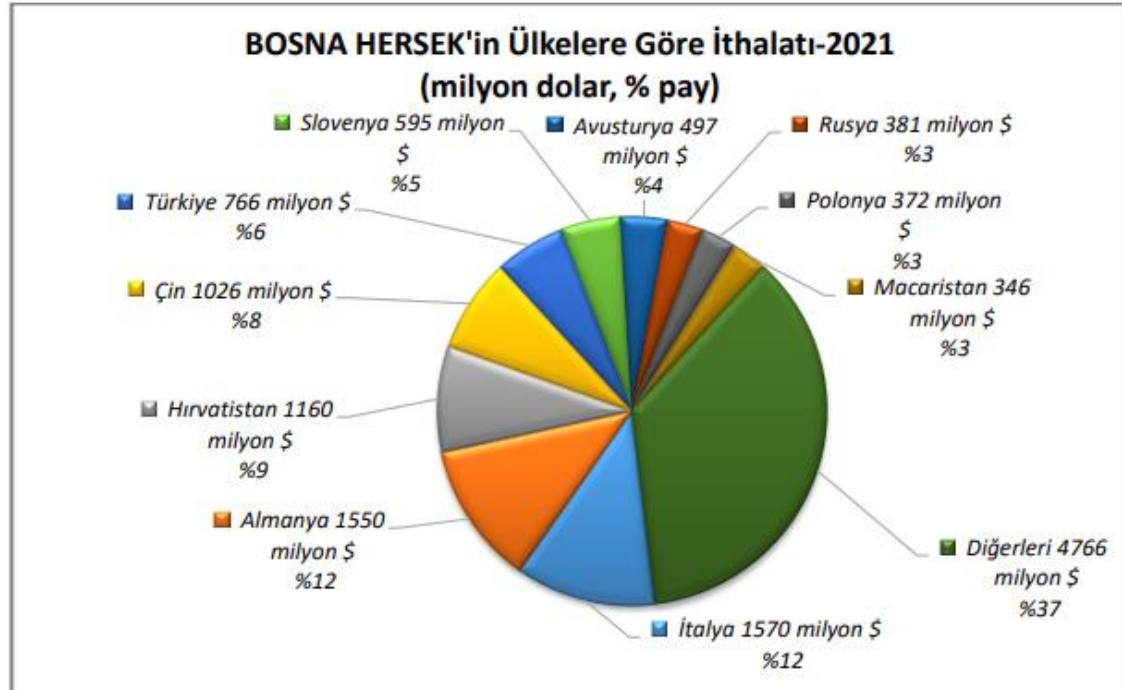
Bosna Hersek'in Başlıca Ülkelerle Dış Ticareti

İhracat



Kaynak:Trademap

İthalat



Kaynak:Trademap

